

	<b>SITUASJONSKART</b>				
	Eiendom:	Gnr: 0	Bnr: 0	Fnr: 0	
Hj.haver/Fester:	Adresse:				Målestokk 1:2500
	Slidre sentrum				
<b>VESTRE SLIDRE KOMMUNE</b>	Dato: 13/11-2012 Sign:				



Det tas forbehold om at det kan forekomme feil på kartet, bla. gjelder dette eiendomsgrenser, ledninger/kabler, kummer m.m. som i forbindelse med prosjektering/anleggsarbeid må undersøkes nærmere.







Det tas forbehold om at det kan forekomme feil på kartet, bla. gjelder dette eiendomsgrenser, ledninger/kabler, kummer m.m. som i forbindelse med prosjektering/anleggsarbeid må undersøkes nærmere.

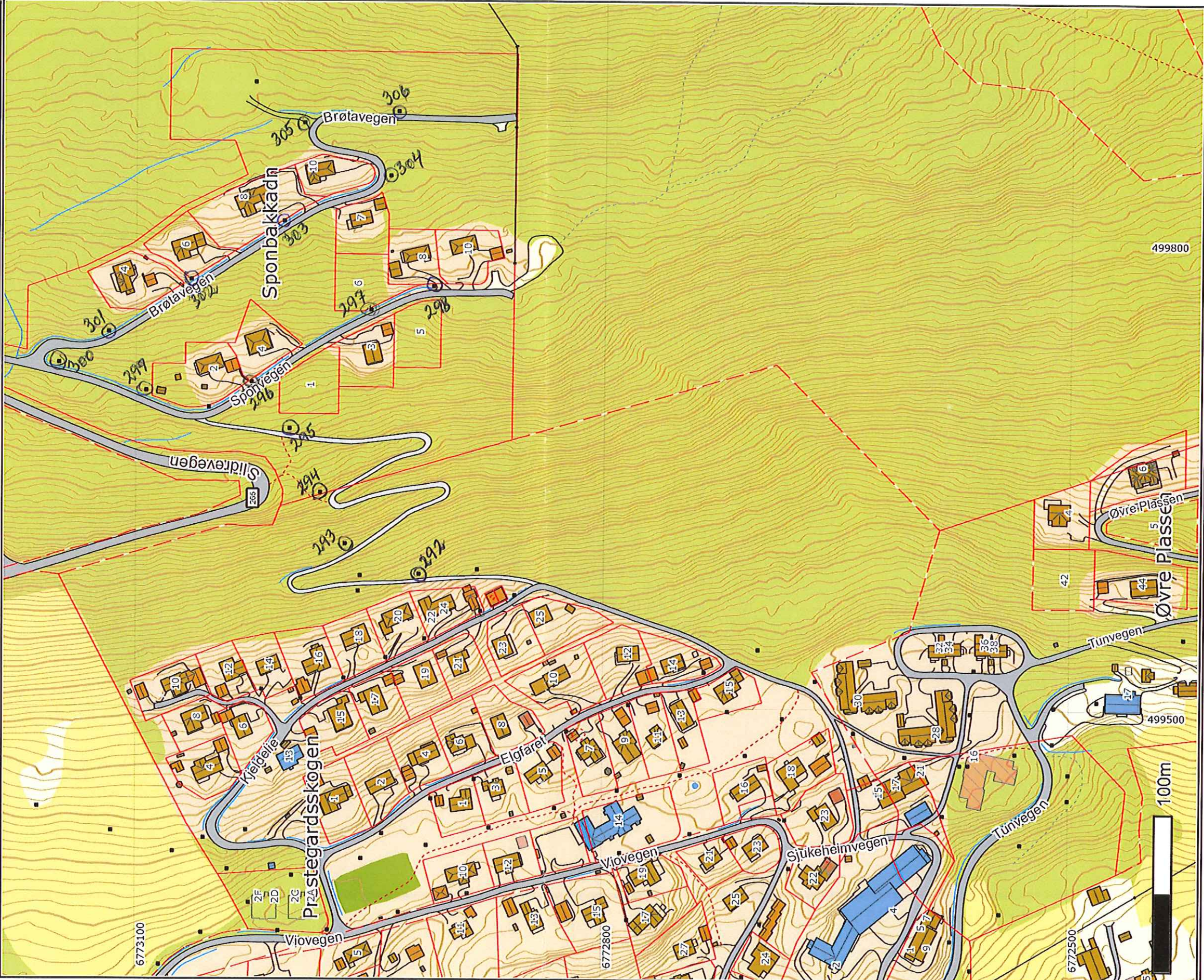




Det tas forbehold om at det kan forekomme feil på kartet, bla. gjelder dette eiendomsgrenser, ledninger/kabler, kummer m.m. som i forbindelse med prosjektering/anleggsarbeid må undersøkes nærmere.



	<b>SITUASJONSKART</b>				
	Eiendom:	Gnr: 0	Bnr: 0	Fnr: 0	
Hj.haver/Fester:	Adresse: Sponbakkadn				Målestokk 1:2500
Dato: 13/11-2012	Sign:				
<b>VESTRE SLIDRE KOMMUNE</b>					



Det tas forbehold om at det kan forekomme feil på kartet, bla. gjelder dette eiendomsgrenser, ledninger/kabler, kummer m.m. som i forbindelse med prosjektering/anleggsarbeid må undersøkes nærmere.